



# Parc naturel régional

# de Camargue

Des plages de sable aux roselières, des rizières aux champs de blé, des marais salants à la grande bleue, le Parc naturel régional de Camargue offre aux visiteurs de multiples facettes. Née de la lutte entre le Rhône et la mer Méditerranée, la Camargue est, du point de vue biologique, l'une des régions les plus riches de l'Europe occidentale.

Située dans l'axe de migration des oiseaux du nord de l'Europe vers l'Afrique, halte migratoire majeure, elle abrite l'un des principaux sites de nidification de flamants roses en France. Flamants mais encore taureaux, chevaux, guépiers d'Europe, goélands railleurs, hirondelles de mer, hérons, castors, échasses blanches... une multitude d'espèces animales vit sur ce territoire exceptionnel.

Terre magique de contrastes, la Camargue est belle et changeante ! Selon l'heure de la journée et la saison, elle vous réservera toujours des surprises. Nous vous souhaitons une très belle visite...

## Quelques animaux de Camargue



Cistude (Emys orbicularis)



Grande nacre (Pinna nobilis)



Echasse blanche (Himantopus himantopus)



Guépier d'Europe (Merops apiaster)


## Quelques plantes de Camargue à admirer sans les cueillir



Lis des sables (Panicum maritimum)



Chardon des sables (Eryngium maritimum)



Saladelle en fleur (Limonium narbonense)



Salicorne annuelle (Salicornia annua)

## Une autre vie s'invente ici...




La telline, un coquillage au goût délicat, pêché sur les plages de sable.



La Camargue, principal lieu de production du riz français.



Le taureau, au cœur de l'identité camarguaise.



Nous trouver

## Informations touristiques

### Office de tourisme d'Arles

Accueil centre-ville  
Esplanade Charles de Gaulle - 13200 Arles  
Tél. 04 90 97 82 55

### Accueil Salin-de-Giraud

Rue Tournaire - 13200 Arles  
Tél. 04 42 86 89 77

www.arlestourisme.com - ot-arles@arlestourisme.com

### Office de tourisme des Saintes-Maries-de-la-Mer

5 avenue Van Gogh - 13460 Les Saintes-Maries-de-la-Mer  
Tél. 04 90 97 82 55  
www.saintesmaries.com - info@saintesmaries.com

### Office de tourisme Port-Saint-Louis-du-Rhône

Tour Saint-Louis - Quai Bonnardel  
13230 Port-Saint-Louis-du-Rhône  
Tél. 04 42 86 01 21  
www.portsaintlouis-tourisme.fr  
contact@portsaintlouis-tourisme.fr

### Parc naturel régional de Camargue

www.parc-camargue.fr - contact@parc-camargue.fr

### Musée de la Camargue

Mas du Pont de Rousty  
13200 Arles  
Tél. 04 90 97 10 82

www.museedelacamargue.com - musee@parc-camargue.fr

### Domaine de la Palissade


13129 Salin-de-Giraud  
Tél. 04 42 86 81 28

palissade@parc-camargue.fr

Ce document est imprimé avec des encres végétales sur papier recyclé issu de forêts gérées durablement. 2023  
Ce document est cofinancé par les Offices de tourisme du territoire.

## Découverte du patrimoine naturel et culturel

### 1 Musée de la Camargue



Ce musée de société géré par le Parc naturel régional de Camargue est une introduction indispensable à la visite du territoire. Des objets, des images et des sons racontent aux visiteurs le rapport original entre l'homme et la nature en Camargue. Au départ du sentier de découverte de 5 km, un observatoire, œuvre de Tadashi Kawamata, permet de contempler le paysage.

Mas du Pont de Rousty - RD 570 - Arles  
Tél. 04 90 97 10 82

musee@parc-camargue.fr - www.museedelacamargue.com

Octobre - mars : ouvert tous les jours de 10h à 17h sauf le 25/12, le 01/01 et les week-ends de novembre à janvier inclus, hors vacances scolaires. Avril - septembre : ouvert tous les jours de 9h à 18h sauf le 01/05. Visite payante : 7€/4€. Labels « Tourisme et Handicap » et « Musée de France ».

### 2 Domaine de la Palissade



Situé en dehors des digues du Rhône, le domaine abrite une flore et une faune riches et variées. Les étangs et les lagunes en connexion avec le fleuve et la mer constituent un habitat particulièrement remarquable pour les poissons, et les oiseaux sont omniprésents. 3 sentiers de découverte pédestre avec observatoires, accès PMR sur 700 m de sentier et plateforme vue sur le Rhône, visites guidées sur réservation.

Salin-de-Giraud - Tél. 04 42 86 81 28

palissade@parc-camargue.fr - www.palissade.fr

Informations, périodes d'ouverture et horaires sur : www.parc-camargue.fr et www.palissade.fr

Visite payante. Boutique, aire de pique-nique.

Découverte équestre et balade en kayak du 01/04 au 31/10, sur réservation auprès des prestataires :

Manu Kayak - 06 73 11 28 99 - kayak-camargue.fr

Balade équestre - Nathalie - 06 72 29 79 99

## Réserve naturelle nationale de Camargue

Couvrant 13 200 ha de l'étang du Vaccarès jusqu'à la plage, elle est l'une des plus grandes réserves de zones humides d'Europe.

Vous y découvrirez un patrimoine naturel remarquable et de nombreux oiseaux évoluant dans des paysages sauvages.

### 3 La Capelière / Accueil Réserve naturelle nationale de Camargue

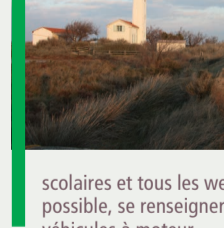


Centre d'information de la Réserve naturelle nationale de Camargue, la Capelière propose : un sentier d'1,5 km pour découvrir une mosaïque de milieux camarguais, 4 observatoires pour approcher la faune des marais, une exposition sur la Camargue, une boutique naturaliste, des visites guidées et des ateliers pour tout public.

C134 route de Fiérouse - Arles - Tél. 04 90 97 00 97  
reserve@camargue.com - www.snpn.com/reservedecamargue

Ouverture : du 01/04 au 30/09 : tous les jours de 9h à 13h et de 14h à 17h30 ; du 01/10 au 31/03 : fermeture hebdomadaire le mardi sauf pendant les vacances scolaires, de 9h à 13h et de 14h à 16h30. Fermeture hivernale possible, se renseigner au préalable. Entrée payante. Aire de pique-nique ombragée. Label « Tourisme et Handicap ».


### 4 Phare de la Gacholle et digue à la mer



Espace d'accueil et d'exposition de la Réserve naturelle nationale de Camargue, le phare est le point de départ de 20 km de parcours pédestres et cyclables situés entre mer et lagunes. Pour préserver les milieux littoraux fragiles, veillez à rester sur les chemins balisés.

Ouverture : tous les jours pendant les vacances scolaires et tous les week-ends et jours fériés de 11h à 17h. Fermeture hivernale possible, se renseigner au préalable. Visite libre. Accès strictement interdit aux véhicules à moteur. Accès strictement interdit aux véhicules à moteur. Accès libre à pied et à vélo sur la digue à la mer en toutes périodes.

### 5 Parc ornithologique de Pont de Gau



Pont de Gau est le site idéal pour découvrir, observer et photographier de nombreuses espèces d'oiseaux, dont des centaines de flamants roses dans leur milieu naturel. Les sentiers pédestres et observatoires offrent une proximité rare avec la faune sauvage sur cet espace de 60 ha où se succèdent marais, pelouses, roselières et sansouïres.

Parc Ornithologique de Pont de Gau  
RD 570 - Saintes-Maries-de-la-Mer

Tél. 04 90 97 82 62 - contact@parcornithologique.com

www.parcornithologique.com - Le bureau d'accueil est ouvert tous les jours (sauf le 25/12) : du 01/04 au 30/09 de 9h à 18h ; du 01/10 au 31/03 de 10h à 18h.

La sortie du Parc est indépendante du bureau d'accueil et reste ouverte jusqu'au coucher du soleil toute l'année.

Bar/terrasse ouvert d'avril à octobre.


### 6 Étang du Fangassier



Une visite guidée de l'étang du Fangassier, propriété du Conservatoire du littoral, vous permettra de tout connaître du delta du Rhône et de la vie des flamants roses qui, en France, se reproduisent majoritairement sur ce site.

Étang du Fangassier - Salin-de-Giraud.  
En cas de nidification des flamants sur le site : visites guidées du 1<sup>er</sup>/04 au 30/09, payante et sur réservation au 06 95 90 70 48. Visites nature personnalisées à la demande toute l'année en Camargue. www.guide-nature.fr

### 7 Réserve naturelle nationale des Marais du Vigueirat



Des prairies et bois inondés, des sansouïres, des vastes plans d'eau et la plus grande roselière protégée de Camargue constituent l'écrin d'un concentré de vies avec plus de 300 espèces d'oiseaux, 5 manades de taureaux et chevaux camarguais. Sentiers thématiques sur pilotes et visites guidées à pied, en calèche, à cheval.

Mas Thibert  
Tél. 04 90 98 70 91

visites.mdv@espaces-naturels.fr


www.marais-vigueirat.reserves-naturelles.org

Ouvert toute l'année de 9h à 17h (18h en été).

Accès en vélo depuis la ViarRhôna.

Boutique, buvette et restauration bio.

### 8 Maison du riz




Riziculteurs camarguais depuis cinq générations, la famille Rozière vous accueille sur son exploitation où elle a créé un lieu pédagogique autour de la riziculture. Visite libre d'environ 1h30 comprenant, petites rizières, une salle d'exposition, démonstration sur une microrizière, espace projection vidéos, sentier pédagogique.

Mas de la Vigne, Albaron - Arles  
Tél. 06 31 03 40 11

maisonduriz@orange.fr

www.maisonduriz.com - Ouvert tous les jours SAUF LE SAMEDI, d'avril à novembre, de 9h30 à 12h30 et de 14h à 18h. Boutique de produits locaux. Réservation obligatoire!

### 9 Château de Tourville - Tour du Tampan




Édifiée au début du XVII<sup>ème</sup> siècle afin de contrôler et de surveiller l'accès des navires au delta du Rhône et au port d'Arles. Elle subit différentes transformations pour devenir un mas agricole jusqu'au milieu du XX<sup>ème</sup> siècle : la tour du Tampan prend alors le nom de château de Tourville. Cette Tour est maintenant dotée d'un observatoire haut de 9 m, qui permet aujourd'hui de découvrir lagunes, marais et plages. Cette tour témoigne des multiples visages de la longue histoire de la Camargue et des hommes qui ont vécu.

Château de Tourville - 13129 Salin de Giraud

Coordonnées GPS : 43.418691° N, 4.675096° E

### 10 Maison du cheval Camargue



Découvrez le cheval de race Camargue, son histoire, son mode d'élevage, son implication dans la gestion des espaces naturels à travers une visite guidée pédestre (1,2 km) au cœur du domaine du Mas de la Cure.

Mas de la Cure - Chemin de Bardouine

Les Stes-Maries-de-la-Mer (face au Château d'Avignon)


Tél. 04 90 97 76 37 - contact@masdelacure.org

www.maisonduchevalcamargue.com

Visite guidée payante uniquement

sur réservation, toute l'année pour les groupes (12 pers. min) et d'avril à septembre, mercredi et vendredi de 10h à 11h45 pour les individuels.

### 11 Point de vue du sel




Un point de vue unique sur le salin de Giraud qui couvre 6000 ha et produit environ 340 000 tonnes de sel, principalement pour le déneigement des routes. On y découvre les tables salantes, vastes parcelles remplies d'eau d'un très beau rose nacré et, au loin, les « camelles », véritables collines de sel de plus de 10 mètres de haut.

Route de la plage de Piémanson

Salin-de-Giraud.

### 12 Tour Saint-Louis



Construite en 1737, ce monument historique est un phare en activité. Il abrite l'Office de tourisme, la plus grande collection ornithologique de Camargue, des expositions temporaires et une terrasse au panorama exceptionnel.

Office de tourisme - Quai Bonnardel

Port-Saint-Louis-du-Rhône - Tél. 04 42 86 01 21

contact@portsaintlouis-tourisme.fr

www.portsaintlouis-tourisme.fr

Du lundi au vendredi de 8h30 à 12h

et de 13h30 à 17h. En saison touristique : élargissement des horaires d'ouverture. Visite payante.


## Et pour mieux explorer la Camargue



### Randonnées à pied et à vélo

Le Parc naturel régional de Camargue vous propose 14 itinéraires de découverte de son territoire, à pied ou à vélo, pour observer toute la diversité des paysages de la Camargue : de la vigne au nord aux plages du sud, en passant par les sansouïres et les marais salants. Au départ d'Arles, des Saintes-Maries-de-la-Mer ou de Port-Saint-Louis-du-Rhône, les itinéraires sont thématiques afin de vous donner toutes les clés de compréhension de ce territoire exceptionnel.

Pochette disponible en français, anglais et allemand. En vente dans les Offices de tourisme d'Arles et de Port-Saint-Louis-du-Rhône et aux Marais du Vigueirat. Téléchargeable sur : www.parc-camargue.fr/itineraires.html



### Chemins des Parcs

Le site internet www.cheminsdesparcs.fr permet de préparer balades et randonnées à pied, à vélo ou à cheval dans le Parc naturel régional de Camargue et les autres Parcs naturels régionaux de Provence Alpes Côte-d'Azur.

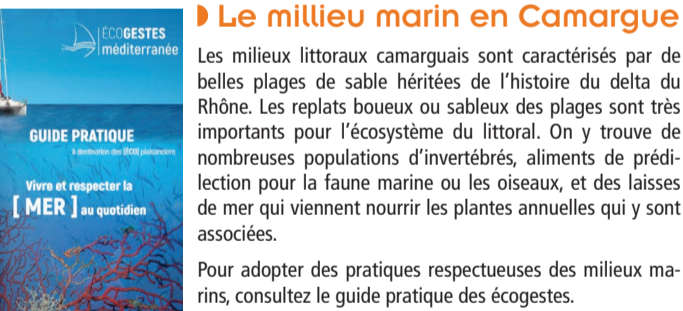
Le site est accessible en français, anglais et italien. Une « appli » pour smartphones est également disponible.

### Où observer les oiseaux ?



Près de 2/3 des oiseaux observés en Europe sont présents en Camargue, ce qui en fait un lieu très prisé des ornithologues, professionnels ou amateurs. Découvrez le livret « Où observer les oiseaux dans le Parc naturel régional de Camargue » qui vous présente 11 sites favorables à l'observation des oiseaux, et plus généralement de la faune et de la flore de Camargue.

Livret disponible en français et en anglais. Téléchargeable sur : www.parc-camargue.fr/ou-observer-les-oiseaux-en-camargue.html



### Le milieu marin en Camargue

Les milieux littoraux camarguais sont caractérisés par de belles plages de sable héritées de l'histoire du delta du Rhône. Les replats boueux ou sableux des plages sont très importants pour l'écosystème du littoral. On y trouve de nombreuses populations d'invertébrés, aliments de prédilection pour la faune marine ou les oiseaux, et des laines de mer qui viennent nourrir les plantes annuelles qui y sont associées.

Pour adopter des pratiques respectueuses des milieux marins, consultez le guide pratique des écogestes.

https://paca.ecogestes-mediterranee.fr/les-ecogestes/

### La Réserve de biosphère



Depuis 1977, la Camargue est reconnue « Réserve de biosphère » par l'UNESCO pour l'ensemble du delta biogéographique du Rhône. Cette labellisation implique la mise en place d'un projet de développement durable dont les résultats sont évalués tous les 10 ans. Ce projet concerne la conservation des espaces naturels, le soutien aux activités humaines développées en harmonie avec l'environnement, dont le tourisme durable, et favorise aussi les actions de recherche et de sensibilisation sur la biodiversité exceptionnelle de la Camargue.

www.mab-france.org

### Le label Ramsar



La France a adhéré en 1986 à la convention relative aux zones humides d'importance internationale, dite convention de Ramsar, du nom de la ville d'Iran où elle a été signée en 1971. Comptant parmi les écosystèmes les plus divers et les plus productifs, les zones humides continuent pourtant d'être dégradées et transformées pour d'autres usages. Le Parc naturel régional de Camargue bénéficie du label de reconnaissance internationale Ramsar, qui met en évidence la nécessité de préserver ses caractéristiques écologiques et ses richesses par une utilisation rationnelle des ressources.

## Qu'est-ce qu'un Parc naturel régional ?

### Un Parc naturel régional est à la fois :






- Un territoire rural habité, reconnu pour sa forte valeur patrimoniale et paysagère, ouvert à tous mais dont l'équilibre fragile impose le plus grand respect ;
- Un établissement public de concertation avec les élus, les professionnels et les habitants du territoire, dont la principale mission est de concilier développement des activités humaines et conservation de la nature.

### Comme les 58 autres parcs naturels régionaux de France, le Parc naturel régional de Camargue mobilise une équipe pluridisciplinaire qui travaille aussi bien à :

- La protection et la valorisation du patrimoine naturel et culturel ;
- L'aménagement du territoire ;
- Le développement économique, social et culturel ;
- L'accueil et la sensibilisation des publics aux richesses et à la fragilité patrimoniales ;
- L'expérimentation et la recherche pour l'élaboration de nouvelles pratiques respectueuses de l'environnement.

## Le Parc en quelques chiffres

- 3 communes  
> Arles  
> Les Saintes-Maries-de-la-Mer  
> Port-Saint-Louis-du-Rhône
- 1100 espèces végétales ou animales (hors invertébrés) dont 489 protégées nationalement ou internationalement
- 10848 habitants
- 101 200 hectares
- 75 km de façade maritime  
Point culminant : 4 m au-dessus du niveau de la mer !
- 150 000 oiseaux migrateurs par an. Les trois quarts des espèces d'oiseaux, la moitié des poissons d'eau douce et le quart de la flore recensés en France sont présents en Camargue !







## Quelques conseils

Vous êtes dans un Parc naturel régional

**Aidez-nous à maintenir la Camargue propre : remportez toujours vos déchets avec vous !**

- Sur les plages, faites attention aux dunes qui sont fragiles : ne vous y installez pas.
- En randonnée, restez sur les sentiers et respectez les propriétés privées.
- N'allumez jamais de feu ou de barbecue.
- Respectez les animaux et évitez le bruit.
- Garez-vous correctement et stationnez sur les aires d'accueil prévues à cet effet.
- Tenez vos chiens en laisse sur les plages.
- Et pour votre confort, de mai à octobre pensez à vous munir de produits anti-moustiques, de protection solaire et d'eau.

[www.parc-camargue.fr/les-bons-comportements-a-adopter-sur-le-territoire-du-parc-de-camargue.html](http://www.parc-camargue.fr/les-bons-comportements-a-adopter-sur-le-territoire-du-parc-de-camargue.html)

Des professionnels s'engagent en faveur d'un tourisme durable avec la marque « Valeurs Parc naturel régional »



Propriété du Ministère de l'Environnement, « Valeurs Parc naturel régional » est une marque au service du développement durable des territoires. Elle promeut des entreprises agricoles et touristiques engagées pour la préservation de l'environnement, pour le bien-être des femmes et des hommes, ainsi que pour l'économie locale. À travers cette marque, le Parc naturel régional de Camargue et ses partenaires participent à la préservation et la valorisation des ressources naturelles et culturelles de ce territoire exceptionnel.

### SITES DE DÉCOUVERTE

Voir encart spécifique sur la carte

### PROMENADES À CHEVAL

(sur réservation)

- 13 Bergerie d'Alivon**  
www.bergeriealivon.com  
06 03 54 10 94
- 14 Manade Coule**  
www.manadecoule.com  
06 72 29 79 99
- 15 Mas de la Grenouillère**  
www.masdelagrenouillere.fr  
04 90 97 90 22
- 16 Manade de Méjanes**  
www.mejanes-camargue.fr  
04 90 97 10 10 - 04 90 97 10 62
- 17 Layalle**  
promenade-a-cheval-layalle.fr  
07 86 56 44 04
- 18 Chez Elise**  
www.elise-camargue.fr  
06 24 28 30 82

### MANADES DE TAUREAUX

(sur réservation)

- 19 Manade Blanc**  
www.manade-blanc.fr  
06 87 01 43 08
- 20 Manade Cavallini**  
www.masdepioch.com  
04 90 97 50 06
- 21 Manade Mailhan**  
www.manadejacquesmailhan.fr  
06 15 09 09 11
- 22 Manade de Méjanes**  
www.mejanes-camargue.fr  
04 90 97 10 62
- 23 Manade Raynaud**  
www.manade-raynaud.com  
06 13 24 95 52 - 06 25 88 54 39

### VITICULTEURS

- 24 Mas de Valérieole**  
www.masdevalerieole.com  
04 90 97 10 41
- 25 Domaine de Beaujeu**  
www.domainebeaujeu.fr  
09 64 18 90 33

### HÉBERGEMENTS

- 26 Mas de la Grenouillère Hôtel\*\***  
www.masdelagrenouillere.fr  
04 90 97 90 22
- 27 La Palunette Hôtel\*\***  
www.palunette.fr  
04 90 97 86 30
- 28 Vila de la Mar Hôtel\*\***  
www.viladelamar.com  
04 90 97 06 68
- 29 Mas du Tardone Résidence**  
www.masdutardone.com  
04 90 96 33 52 - 06 15 73 77 52
- 30 Mas Farola Gîte**  
www.masfarola.camargue.fr  
06 20 68 14 07
- 31 Mas de Calabrun Hôtel\*\*\***  
www.mas-de-calabrun.fr  
04 90 97 82 21
- 32 Manade des Baumelles Chambres d'hôtes, gîtes, aire de camping car**  
www.manadesbaumelles.fr  
04 90 97 84 14
- 33 Bergerie d'Alivon**  
www.bergeriealivon.com  
06 03 54 10 94
- 34 Mas de Bouvet Chambres d'hôtes**  
www.mas-de-bouvet.com  
06 12 13 59 02
- 35 Mas Trinita Gîtes**  
www.mastrinita.fr  
04 90 96 52 45
- 36 Le Flamant rose Hôtel\*\* - Restaurant**  
www.leflamantrose.com  
04 90 97 10 18
- 37 Mas de la Vigne Gîtes**  
www.masdelavigne.com  
06 19 32 62 42
- 38 Mas de l'Ange du Vaccarès Chambres d'hôtes**  
www.masdelangeduvaccarès.com  
06 08 88 76 15
- 39 Mas de la Forge Chambres d'hôtes**  
www.masdelaforge.fr  
04 90 97 00 76
- 40 Mas Saint-Germain Gîtes**  
www.massaintgermain.com  
06 19 92 34 38
- 41 L'île Saint-Pierre Gîtes et Chambres d'hôtes**  
www.islesaintpierre.fr  
04 90 98 70 30
- 42 Mas de Peint Hôtel\*\*\*\* - Restaurant**  
www.masdepeint.com  
04 90 97 20 62
- 43 Maebriilu Camargue Provence Chambres d'hôtes et gîtes\*\***  
maebriilu-camargue.fr  
06 23 49 60 22
- 44 Un nid en Camargue Chambres d'hôtes**  
www.gites-de-france.com  
06 24 00 34 56
- 45 Mas des Barres Hôtel\*\***  
www.mas-des-barres.com  
04 90 97 50 20
- 46 Les Lodges de Camargue**  
www.lodgesdecamargue.com  
04 86 17 68 81
- 47 Mas Constantin**  
www.masconstantin.fr  
07 82 06 28 52
- 48 L'effet mer Chambres d'hôtes**  
leffetmerchambredhote.fr  
06 84 55 17 83
- 49 Manu Kayak**  
kayak-camargue.fr  
06 73 11 28 99

### DISTANCES ENTRE :

Aigues-Mortes - Les Saintes-Maries-de-la-Mer	30 km	30'	1h34
Aigues-Mortes - Arles	47 km	45'	4h10 (par la ViaRhôna)
Arles - Salin-de-Giraud	38 km	37'	1h51
Arles - Les Saintes-Maries-de-la-Mer	37 km	35'	1h50
Arles - Port-Saint-Louis-du-Rhône	40 km	40'	3h26 (par la ViaRhôna)
Albaron - Salin-de-Giraud (par bord du Vaccarès)	40 km	34'	1h55
Salin-de-Giraud - Port-Saint-Louis (via bac de Barcarin)	9 km	20'	33'

## Les milieux cultivés

15 % de la surface exploitée est consacrée à la riziculture. Alimentées par de l'eau douce du Rhône, les rizières permettent le dessalement des sols en profondeur et sont des zones favorables à l'alimentation de certains oiseaux nicheurs, comme les hérons. Elles sont mises en eau à partir d'avril et asséchées en septembre pour la récolte.



## Les marais doux et les roselières

Ils sont présents en haute Camargue et sur les bordures du Rhône. Les marais accueillent des plantes émergées comme les scirpes, les joncs et les phragmites. Aménagés pour la chasse ou utilisés pour le pâturage en été, ils sont un lieu d'accueil important pour les oiseaux nicheurs et hivernants. Les roselières sont des zones où le roseau (*saguna* en provençal) domine. Les sagneurs récoltent le roseau en hiver pour la couverture de maisons en France et à l'étranger.



Retrouvez le détail des sites au verso !


## Les sansouires et les pelouses

Paysage représentatif de la basse Camargue, les sansouires constituent un milieu où la présence du sel est si importante que seules quelques espèces végétales spécialisées (salicornes, soudes, obione, saladelles) s'y développent. Partiellement inondées dans l'année, elles sont parfois marquées l'été par des traces blanches, dues à la présence du sel. Les pelouses, très rares et morcelées, sont des milieux naturels où l'influence du sel est moins marquée.




## Les marais salants

Localisés au sud de la Camargue en bordure de la mer, les marais salants sont des lagunes aménagées dans le but de permettre la concentration des eaux en chlorure de sodium. Du fait de leur étendue et de leur richesse en invertébrés, ce sont des zones choyées par les oiseaux, notamment par le flamant rose qui y trouve une nourriture abondante et y passe le plus clair de son temps.



## SITES DE DÉCOUVERTE DU PATRIMOINE NATUREL ET CULTUREL (présentés au verso)

- Musée de la Camargue
- Domaine de la Palissade
- Réserve naturelle nationale de Camargue (La Capelière)
- Phare de la Gacholle
- Parc ornithologique du Pont de Gau
- Étang du Fangassier
- Marais du Vigueirat
- Maison du riz
- Château de Tourvieille - Tour de Tampan
- Maison du cheval Camargue
- Point de vue du sel
- Tour Saint-Louis



## Les étangs ou lagunes

Situés en basse Camargue, les étangs peu profonds sont séparés de la mer par un cordon sableux. En communication intermittente avec la mer par l'intermédiaire de vannes, ces étangs sont saumâtres ou salés. Lieux d'accueil privilégiés pour les oiseaux et les poissons, ils jouent aussi un rôle majeur pour la gestion de l'eau.



La Camargue, vaste zone humide située dans le delta du Rhône, est un haut lieu de la culture provençale et un espace original de grande qualité : richesse biologique, diversité de la faune et de la flore, variété des paysages, spécificité des activités agricoles...

Que vous soyez passionné de nature ou amateur des traditions camarguaises, seul ou en famille, nous vous proposons quelques clefs de découverte pour apprécier le Parc naturel régional de Camargue et respecter son territoire remarquable mais fragile.

Visites de musées ou d'espaces naturels, balades à pied ou à cheval entre mer et étangs, route touristique ou repos sur les plages... à vous de composer votre visite en gardant toujours à l'esprit que la préservation de la beauté de ce territoire vous appartient aussi.

**La plage et les dunes**  
Sableuses, les plages camarguaises s'étendent sur 50 km environ. Hors du périmètre des digues de protection et donc soumis aux caprices de la mer, le littoral camarguais est en perpétuelle évolution. Les dunes présentent une grande valeur paysagère et botanique grâce à une flore spécifique à la floraison spectaculaire et à des espèces d'insectes rares.

**Route d'intérêt touristique** (à vélo / en voiture)  
**Circuit de découverte pédestre et cycliste** (circulation interdite aux véhicules)  
**Euroveloroute ViaRhôna**  
**Plage naturiste**  
**Limite du Parc naturel régional de Camargue**

**Station essence**  
**Point de vue**  
**Haltes fluviales**

© Carte et illustrations Vincent Brunot